

Direction générale territoires
Délégation Châteaubriant
Service aménagement
Référence : SAC-JA-AR8028

**ARRETE TEMPORAIRE DE CIRCULATION
SUR VOIRIE DEPARTEMENTALE**

**MODIFICATIF ET DE PROLONGATION
de l'arrêté initial du 6 juillet 2018**

**ROUTES DEPARTEMENTALES 31 – 223 – 178
COMMUNES DE PETIT-MARS, NORT SUR ERDRE et LIGNÉ**

LE PRESIDENT DU CONSEIL DEPARTEMENTAL DE LOIRE-ATLANTIQUE

LE MAIRE DE LA COMMUNE DE PETIT MARS

LE MAIRE DE LA COMMUNE DE NORT SUR ERDRE

VU l'article L.2213-1 et suivants, L3221-4 du code général des collectivités territoriales ;

VU le code de la route, notamment ses articles L110-1 et suivants, R411-1 et suivants ;

VU le code de la voirie routière ;

VU l'instruction interministérielle sur la signalisation routière, - 8ème partie : signalisation temporaire - approuvée par l'arrêté du 6 novembre 1992, modifié par l'arrêté du 6 décembre 2011 ;

VU le règlement départemental de voirie, adopté par délibération de l'assemblée départementale, le 23 avril 2014 ;

VU l'arrêté modificatif du 1^{er} septembre 2017 exécutoire le 1^{er} septembre 2018 portant délégation de signature à M. Franck PÉRINET, directeur général des services, ainsi qu'à ses collaborateurs ;

VU l'arrêté du 5 juillet 2018 exécutoire le 6 juillet 2018 portant délégation de signature pour ce qui concerne la direction générale territoires ;

VU l'avis favorable des Maires de Les Touches, Ligné et de Carquefou ;

VU l'arrêté initial en date du 6 juillet 2018 ;

CONSIDERANT qu'il convient de régler temporairement la circulation sur la RD31, 223 et 178 afin de réaliser l'aménagement du bourg de Petit-Mars.

ARRÊTENT

ARTICLE 1

L'article 1 de l'arrêté initial est modifié comme suit :

Phase 1 :

Du Lundi 9 juillet 2018 à 8h00 au vendredi 3 août 2018 à 16h30, la circulation routière sera interdite sur la route départementale 31 entre les PR 8+505 et 11+925 et sur la route départementale 223 entre les PR 0+000 et 4+000, sur les communes de Petit-Mars et Ligné.

Cette interdiction sera conservée 24 h/24.

Phase 2 :

Du Lundi 30 juillet 2018 à 8h00 au vendredi 3 août 2018 à 16h30, la circulation routière sera interdite sur la route départementale 31 entre les PR 8+505 et 11+925, sur la route départementale 223 entre les PR 0+000 et 4+000, et sur la route départementale 178 entre les PR 44+700 et 51+200, sur les communes de Petit-Mars, Ligné et Nort sur Erdre.

Cette interdiction sera conservée 24 h/24.

En cas d'aléas techniques ou météorologiques, l'application de ces mesures de restriction pourra être prolongée au vendredi 10 août 2018 à 16h30.

Phase 3 :

Du Lundi 6 août 2018 à 8h00 au vendredi 21 septembre 2018 à 16h30, la circulation routière sera interdite sur la route départementale 178 entre les PR 44+700 et 51+200, sur les communes de Petit-Mars et Nort sur Erdre.

Cette interdiction sera conservée 24 h/24.

En cas d'aléas techniques ou météorologiques, l'application de ces mesures de restriction pourra être prolongée au vendredi 28 septembre 2018 à 16h30.

ARTICLE 2

Phase 1 :

La circulation sera déviée dans les deux sens par la RD 178 (Petit Mars – Nort sur Erdre), la RD 164 (Nort sur Erdre – Les Touches), la RD 31 (Les Touches – Beau Soleil) et la RD 23.

Phase 2 :

La circulation sera déviée dans les deux sens par la RD 164 (Nort sur Erdre – Les Touches), la RD 31 (Les Touches – Beau-Soleil), la RD 23 (Beau-Soleil – Ligné), la RD 9 (Ligné – St Mars du Désert) et la RD31 (St Mars du Désert – RD178).

En agglomération de Saint Mars du Désert, l'itinéraire de déviation bidirectionnelle des Poids Lourds sera le suivant :

- Rue Guillet (RD9) – Rue du 3 Août 1944 (RD9) – rue de la Tourmentinerie (VC) – rue Anna de Noailles (VC) et rue Julienne David (RD31).

Phase 3 :

La circulation sera déviée dans les deux sens par la RD 164 (Nort sur Erdre – Les Touches) et la RD 31 (Les Touches – Petit Mars).

ARTICLE 3


Les articles 3, 4 et 5 de l'arrêté initial restent inchangés.

ARTICLE 4

Monsieur le Directeur Interdépartemental des Routes Ouest,
Monsieur le Directeur général des services du Département de Loire-Atlantique,
Messieurs les Directeurs généraux des services des communes de Petit-Mars et Nort sur Erdre,
Monsieur le Commandant du groupement de gendarmerie de Loire-Atlantique,
« brigade de Nort sur Erdre »

sont chargés chacun en ce qui le concerne, de l'exécution du présent arrêté.

Fait à Petit-Mars, le
Le Maire



Fait à Nozay, le **24 JUIL. 2018**
Le Président du conseil départemental

Pour le Président du conseil départemental
Le Chef du service aménagement

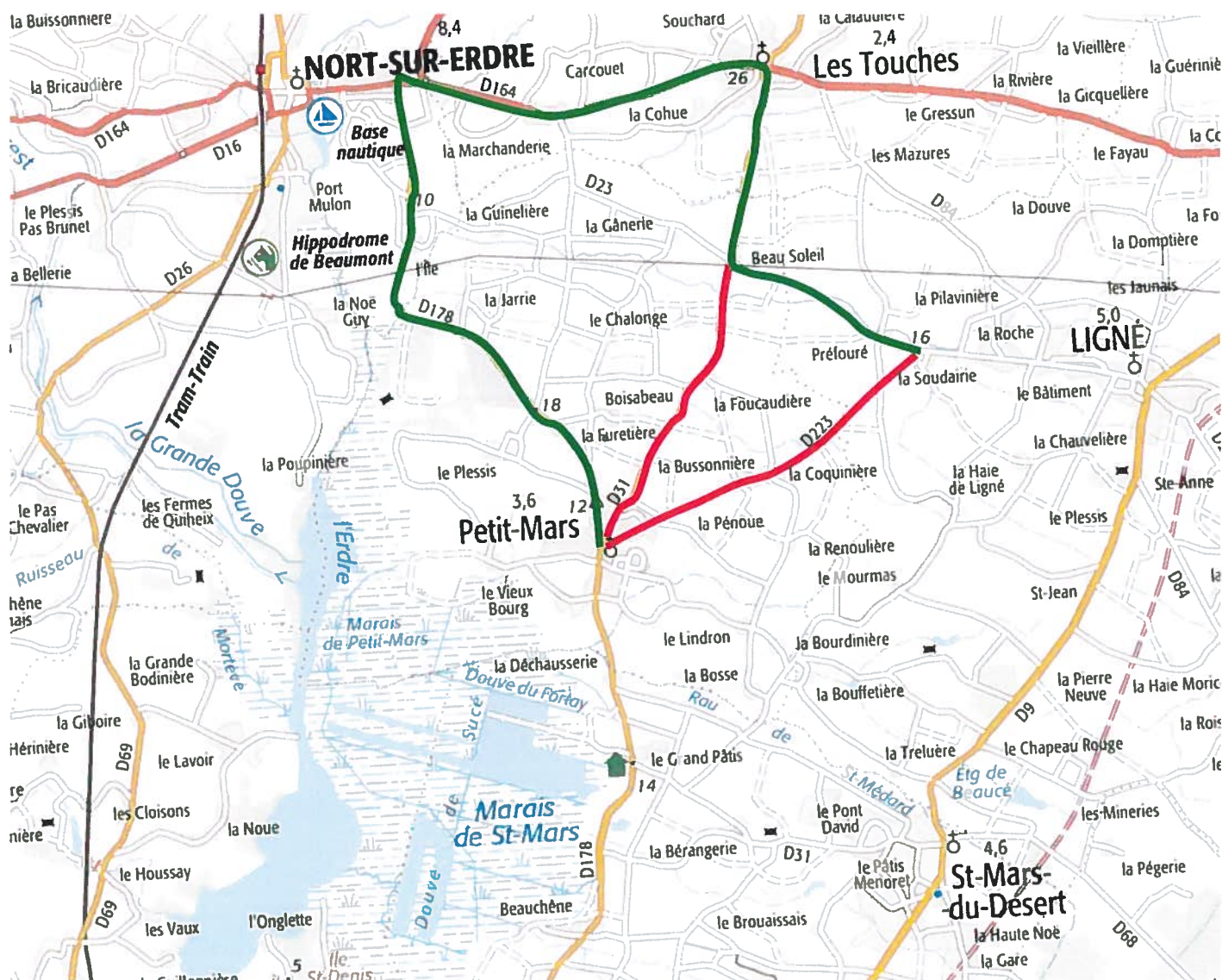

Thierry MICHAUD

Fait à Nort sur Erdre, le **24 JUIL. 2018**
Le Maire,

Yves DAUVE

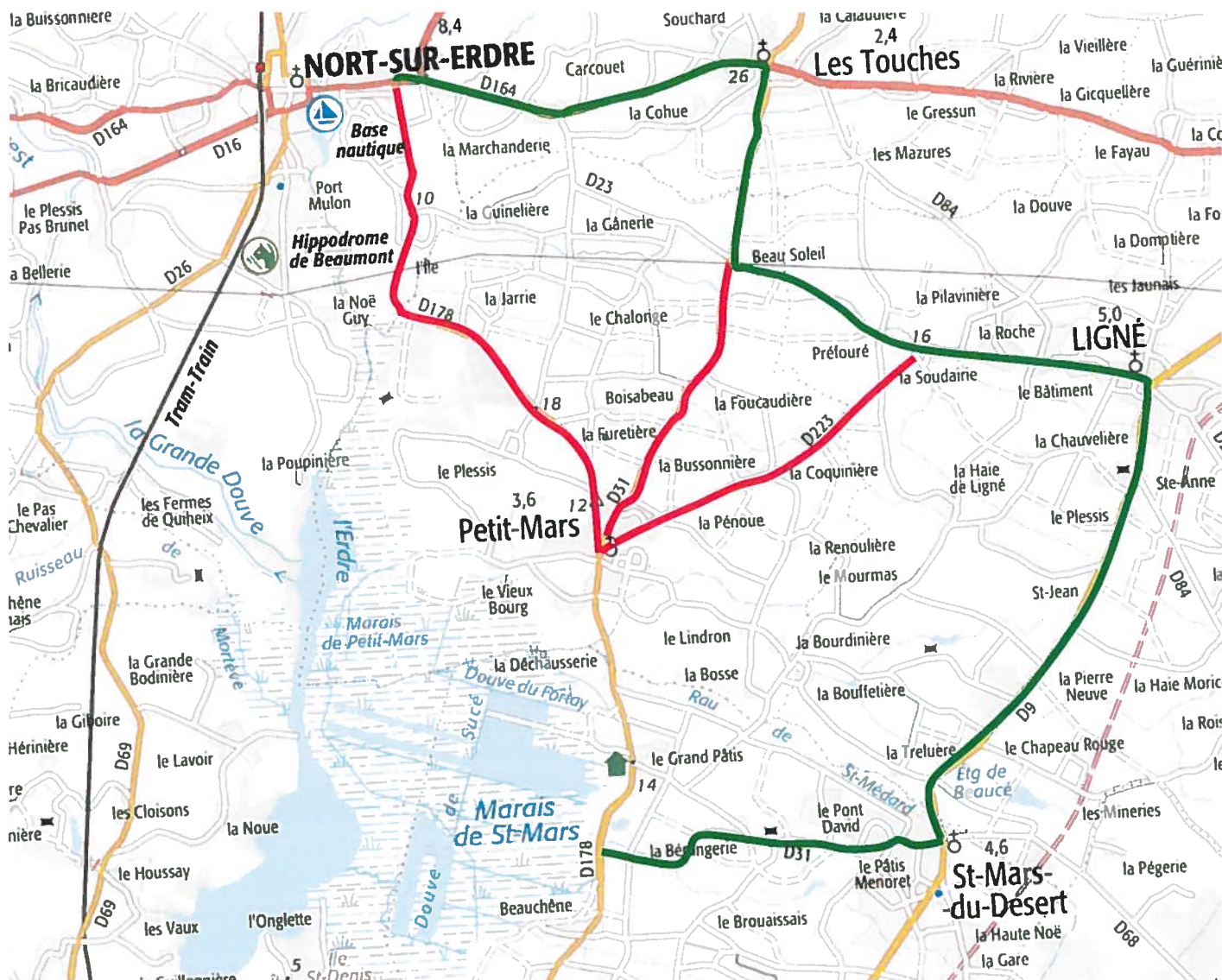


TRAVAUX COMMUNE DE PETIT MARS : Phase 1



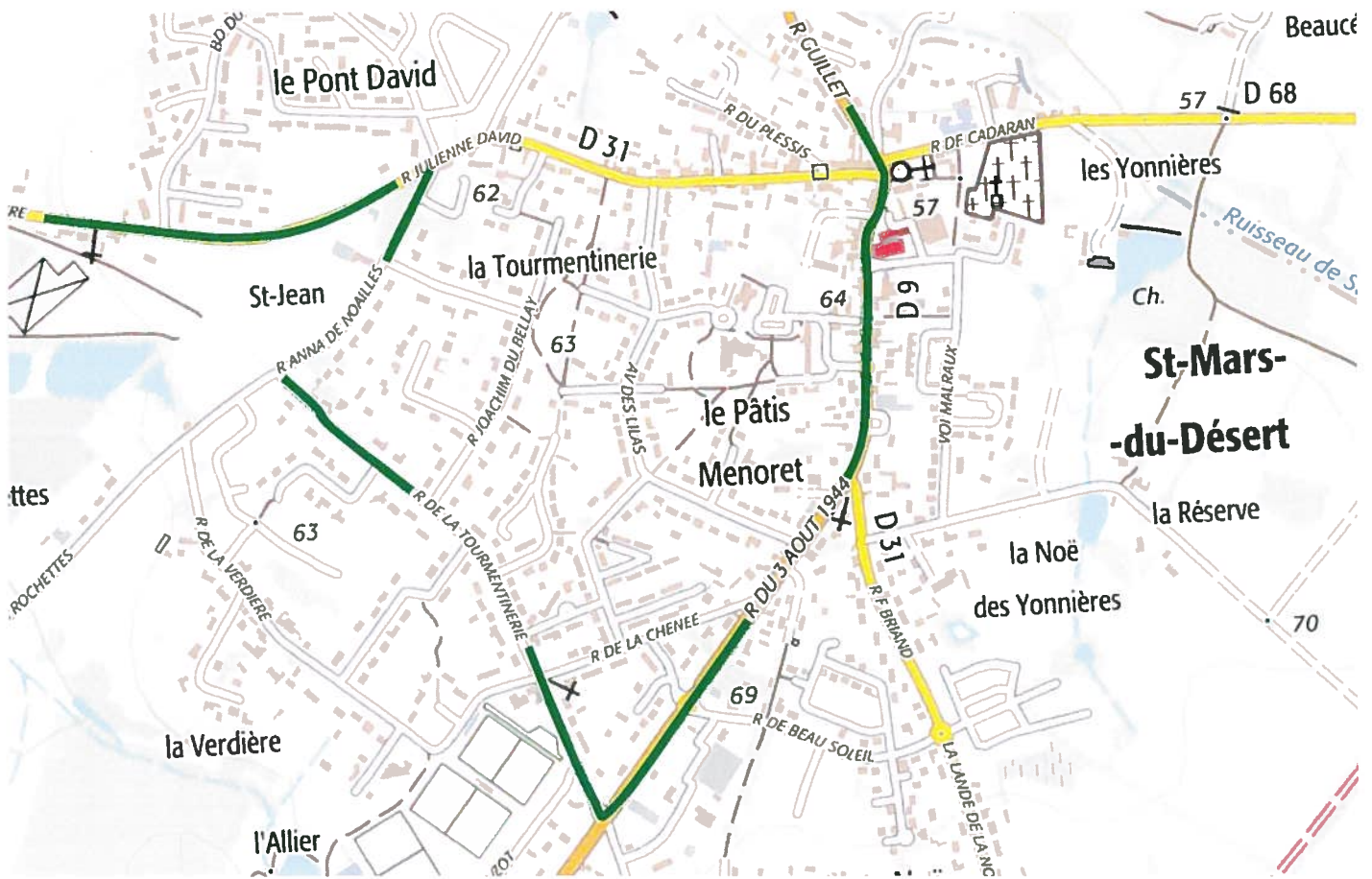
- Routes barrées
- Déviation

TRAVAUX COMMUNE DE PETIT MARS : Phase 2



- Routes barrées
- Déviation

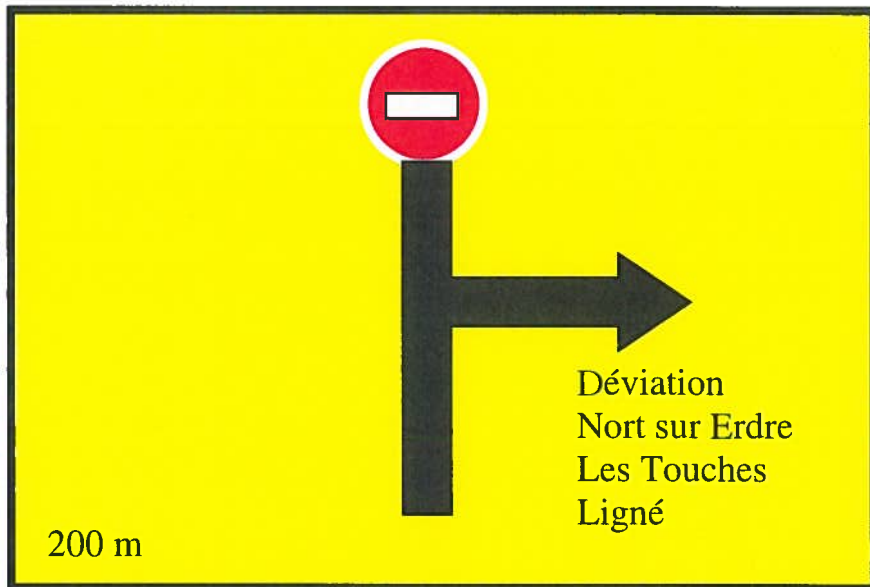
TRAVAUX COMMUNE DE PETIT MARS : Phase 2




ITINERAIRE DEVIATION POIDS LOURDS DANS L'AGGLOMERATION DE SAINT MARS DU DESERT

RD 31-223-178 DEVIATION aménagement agglo Petit Mars
Phase 2

Avant Carrefour RD178 /31(Mazerolles)




Carrefour RD31/178 (Mazerolles)



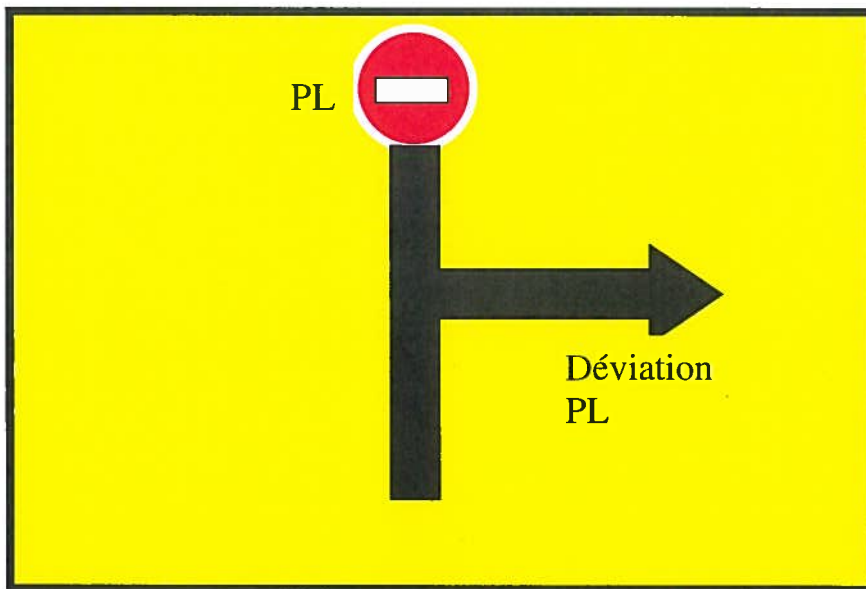
Route
Barrée
à 2 km

Déviatiion
Nort sur Erdre
Les Touches
Ligné

Carrefour RD31/9 (agflo Saint Mars du Désert)



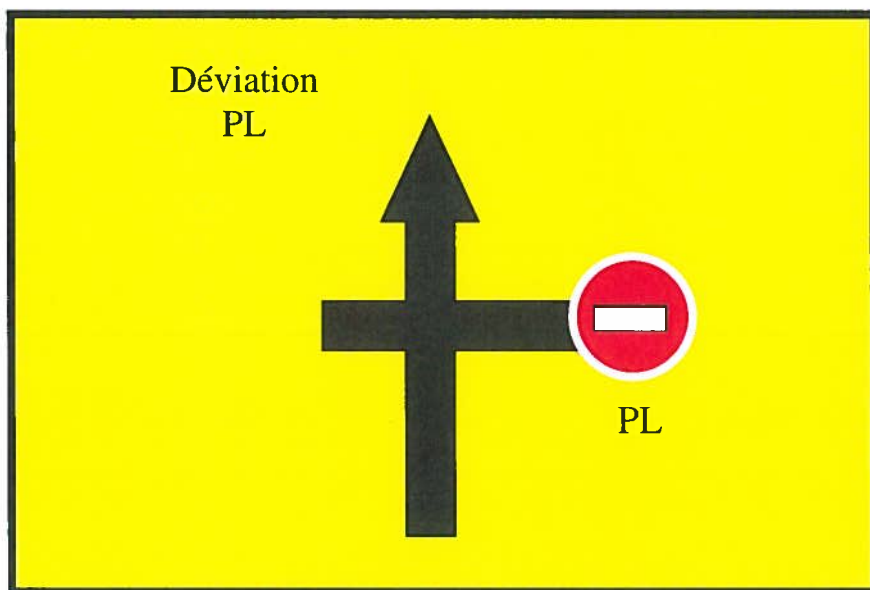
**Avant Carrefour RD31/ rue Anna de Noailles
(Agflo Saint Mars du Désert)**



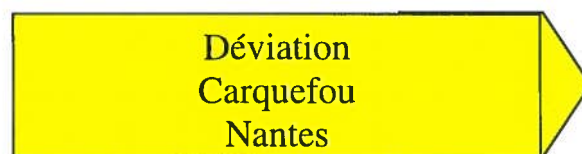
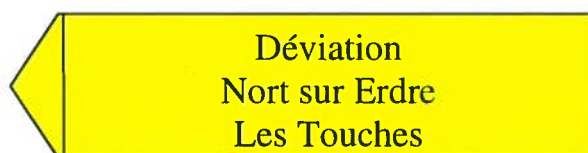
Carrefour RD31/ rue (agflo Saint Mars du Désert)



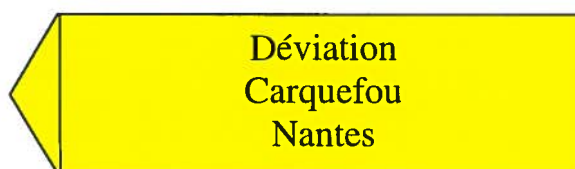
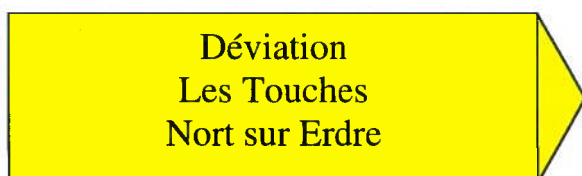
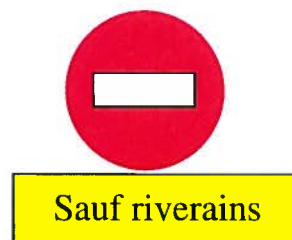

Avant Carrefour RD9/31 (agglo Saint Mars du Désert)



Carrefour RD23/9 (agglo Ligné)



Carrefour RD223/23



Carrefour RD31/23 (Beausoleil)



Route
Barrée
à 2.5 km

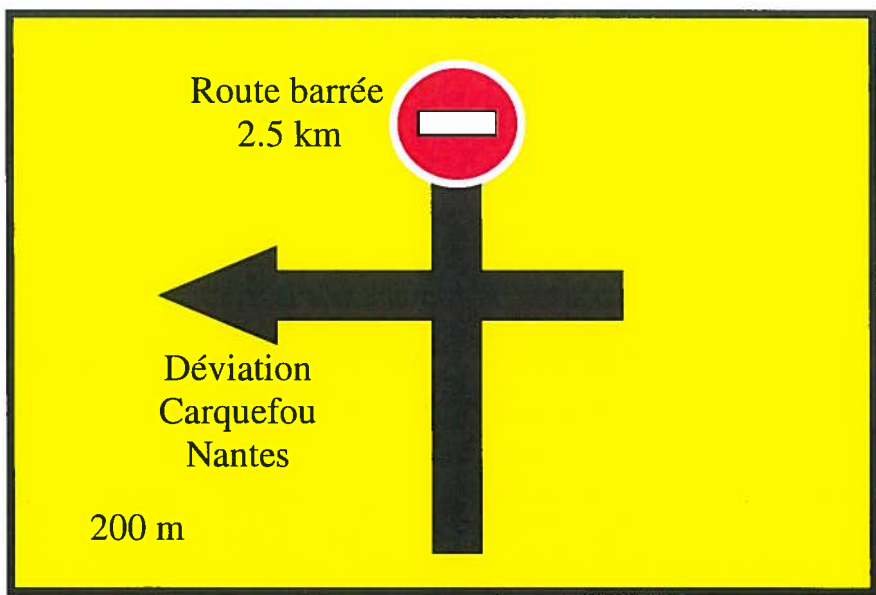


Sauf riverains

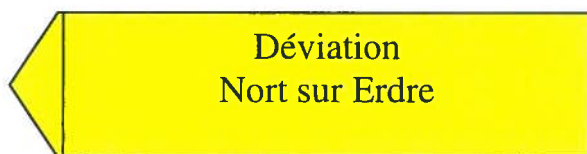
Déviation
Les Touches
Nort sur Erdre

Déviation
Carquefou
Nantes

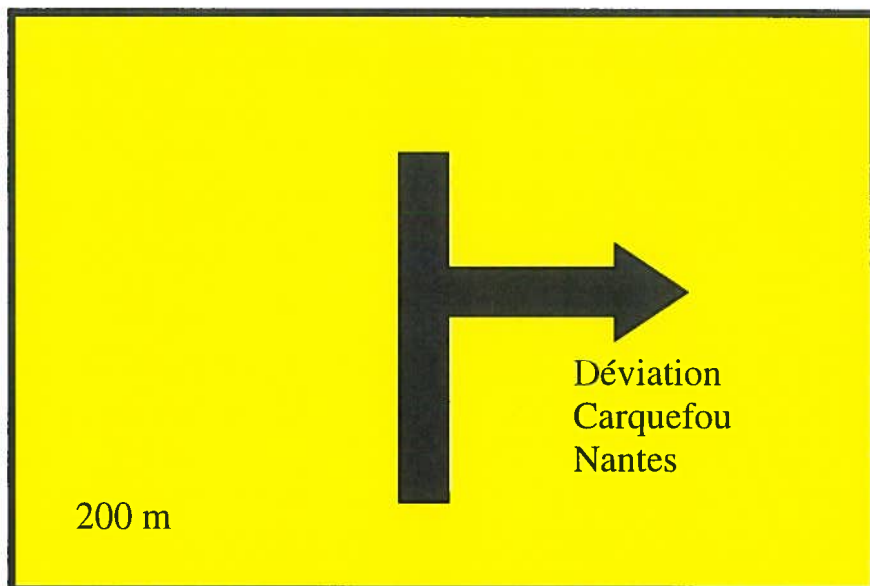
Carrefour RD31/23 (Beausoleil)



Carrefour RD164/31 (agglo Les Touches)

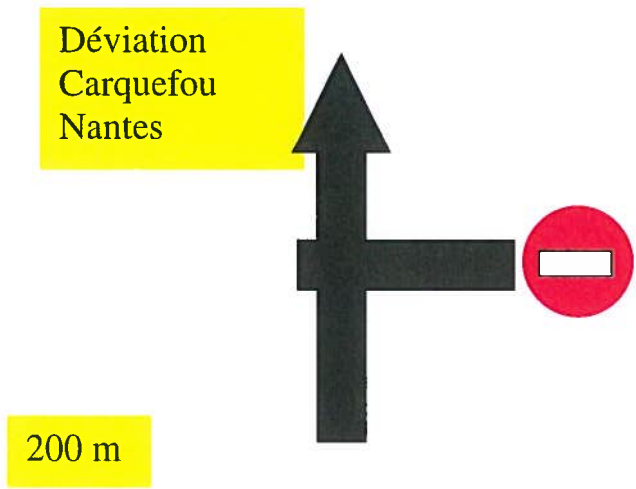


Avant carrefour RD164/31 (agglo Les Touches)

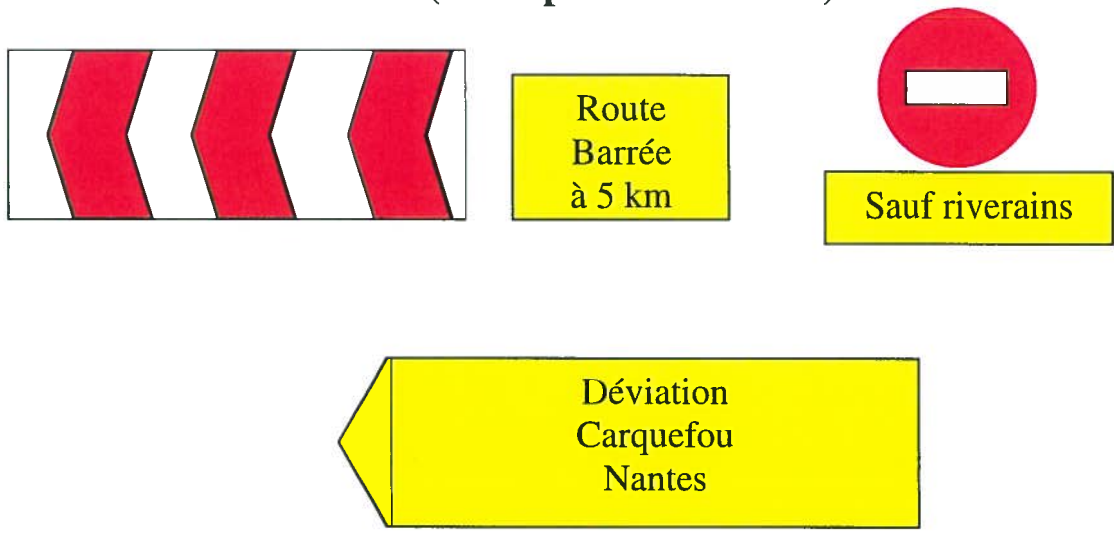


Avant carrefour RD164/178 (rond-point du cheval)





Carrefour RD164/178 (rond-point du cheval)

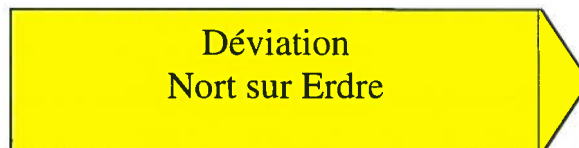
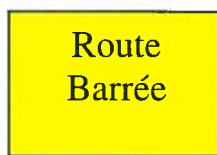



RD 178 DEVIATION aménagement agglo Petit Mars
Phase 3


Avant Carrefour RD178 /31(agglo Petit Mars)




Carrefour RD31/178



De part et d'autre du chantier



Route
Barrée




Carrefour RD31/23 (Beausoleil)

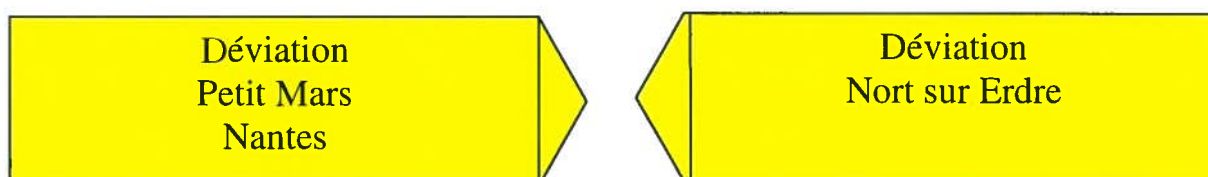
Déviation
Petit Mars
Nantes

Déviation
Nort sur Erdre

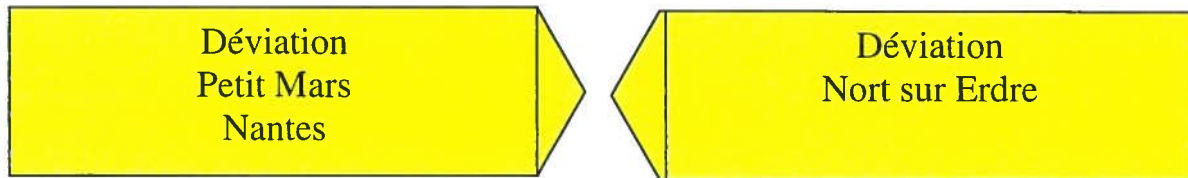
Avant Carrefour RD164/31 (Agglo Les Touches)




Carrefour RD164/31 (Agglo Les Touches)



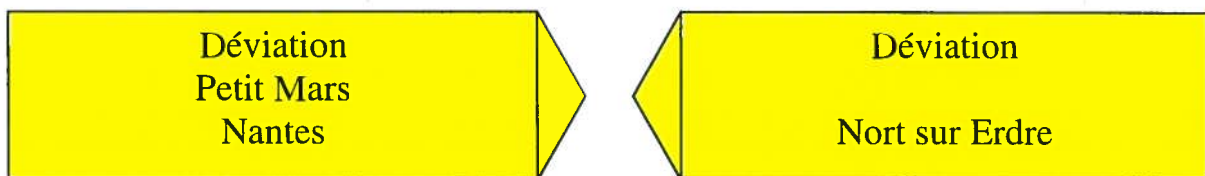
Carrefour RD164/23 (La Marchanderie)



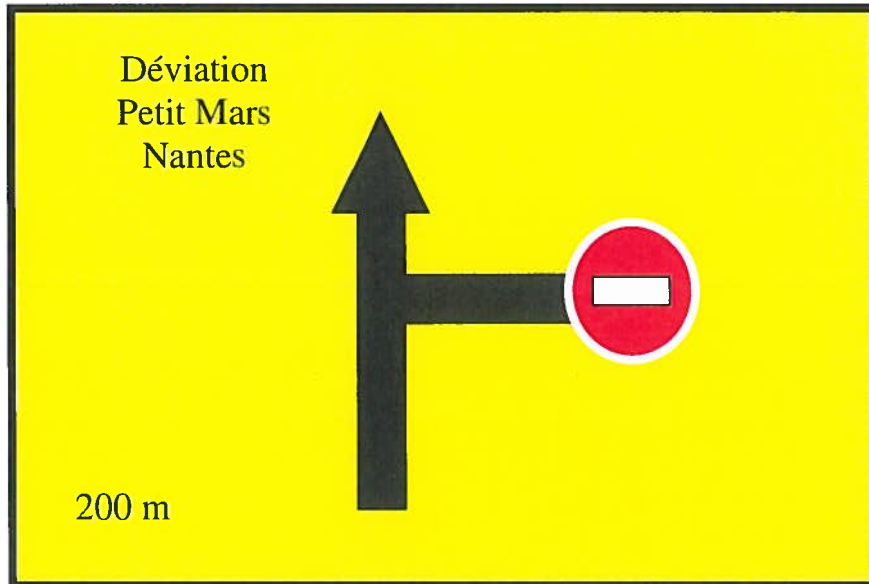
Carrefour RD 164/178(Rond point de l'Europe)




Carrefour RD164/178 (Rond point du cheval)



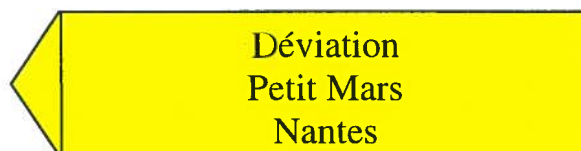
Avant Carrefour RD164/178 (Rond-point du cheval)



Carrefour RD164/178 (Rond-point du cheval)



Route
Barrée
à 5 km



A poser à l'entrée d'agglomération de Nort sur Erdre en venant de Les Touches

Fin de déviation

A poser dans l'agglomération de Petit Mars en allant vers Carquefou

Fin de déviation